

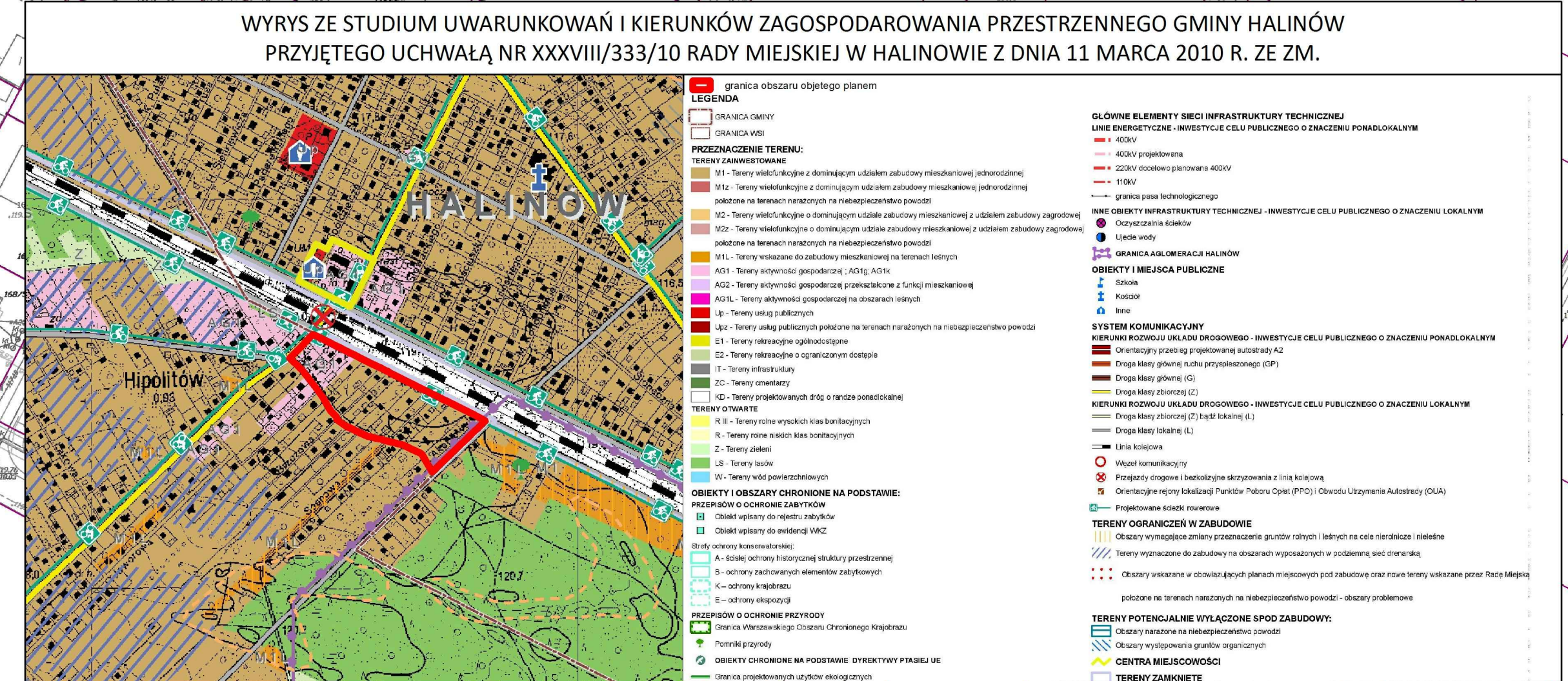
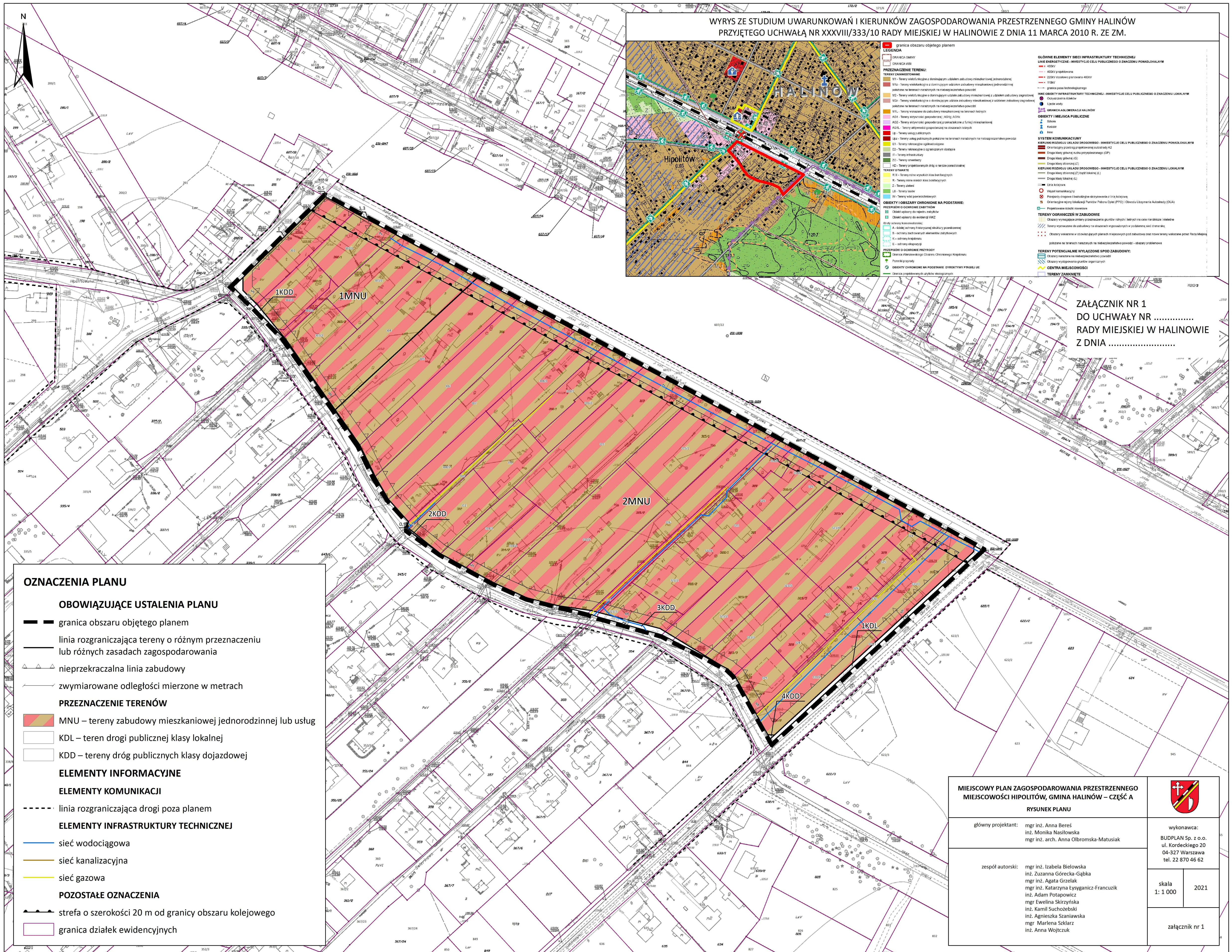
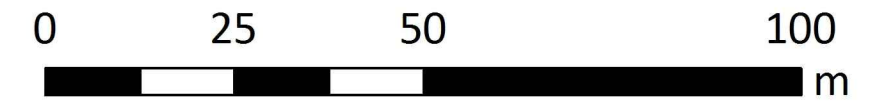


MIEJSCOWY PLAN ZAGOSPODAROWANIA PRZESTRZENNEGO MIEJSCOWOŚCI HIPOLITÓW,

GMINA HALINÓW – CZĘŚĆ A

RYSUNEK PLANU

skala 1:1 000



ZAŁĄCZNIK NR 1
DO UCHWAŁY NR
RADY MIEJSKIEJ W HALINOWIE
Z DNIA

OZNACZENIA PLANU

OBOWIĄZUJĄCE USTALENIA PLANU

- granica obszaru objętego planem
- linia rozgraniczająca tereny o różnym przeznaczeniu lub różnych zasadach zagospodarowania
- nieprzekraczalna linia zabudowy
- zwymerowane odległości mierzone w metrach

PRZEZNACZENIE TERENÓW

- MNU – tereny zabudowy mieszkaniowej jednorodzinnej lub usług
- KDL – teren drogi publicznej klasy lokalnej
- KDD – tereny dróg publicznych klasy dojazdowej

ELEMENTY INFORMACYJNE

ELEMENTY KOMUNIKACJI

- linia rozgraniczająca drogi poza planem

ELEMENTY INFRASTRUKTURY TECHNICZNEJ

- sieć wodociągowa
- sieć kanalizacyjna
- sieć gazowa

POZOSTAŁE OZNACZENIA

- strefa o szerokości 20 m od granicy obszaru kolejowego
- granica działek ewidencyjnych

MIEJSCOWY PLAN ZAGOSPODAROWANIA PRZESTRZENNEGO MIEJSCOWOŚCI HIPOLITÓW, GMINA HALINÓW – CZĘŚĆ A			
RYSUNEK PLANU			
główny projektant:	mgr inż. Anna Beres inż. Monika Nasilowska mgr inż. arch. Anna Olbomska-Matusiak	wykonawca: BUDPLAN Sp. z o.o. ul. Kordeckiego 20 04-327 Warszawa tel. 22 870 46 62	
zespół autorski:	mgr inż. Izabela Bielowska inż. Zuzanna Górecka-Gąbka mgr inż. Agata Grzelak mgr inż. Katarzyna Tyśzanicz-Francuzik inż. Adam Potapowicz mgr Ewelina Skirzyńska inż. Kamil Suchożebski inż. Agnieszka Szaniawska mgr Marlena Szklarz inż. Anna Wojtczuk	skala 1: 1 000	2021
		załącznik nr 1	