

**UCHWAŁA NR XXXII.324.2021
RADY MIEJSKIEJ W HALINOWIE**

z dnia 29 czerwca 2021 r.

zmieniająca uchwałę w sprawie przystąpienia do sporządzenia miejscowego planu zagospodarowania przestrzennego dla miejscowości Michałów, gmina Halinów

Na podstawie art. 18 ust. 2 pkt 5 ustawy z dnia 8 marca 1990 r. o samorządzie gminnym (Dz. U. z 2020 r. poz. 713 z późn. zm.) oraz art. 14 ust. 1 ustawy z dnia 27 marca 2003 r. o planowaniu i zagospodarowaniu przestrzennym (Dz. U. z 2021 r. poz. 741 z późn. zm.),

Rada Miejska w Halinowie uchwala, co następuje:

§ 1. 1. W uchwale nr XXXI.311.2021 Rady Miejskiej w Halinowie z dnia 27 maja 2021 r. w sprawie przystąpienia do sporządzenia miejscowego planu zagospodarowania przestrzennego dla miejscowości Michałów, gmina Halinów wprowadza się następujące zmiany:

1) w § 1:

a) ust. 2 otrzymuje brzmienie:

„2. Miejscowy plan zagospodarowania przestrzennego, o którym nowa w ust. 1, sporządza się w dwóch częściach:

- 1) część A, której granice oznaczone są na mapie stanowiącej załącznik do niniejszej uchwały,
- 2) część B, której granice oznaczone są na mapie stanowiącej załącznik do niniejszej uchwały.”;

b) uchyla się ust. 3;

2) Załącznik graficzny nr 1 do uchwały otrzymuje brzmienie zgodne z załącznikiem do niniejszej uchwały.

§ 2. Wykonanie uchwały powierza się Burmistrzowi Halinowa.



§ 3. Uchwała wchodzi w życie z dniem podjęcia.

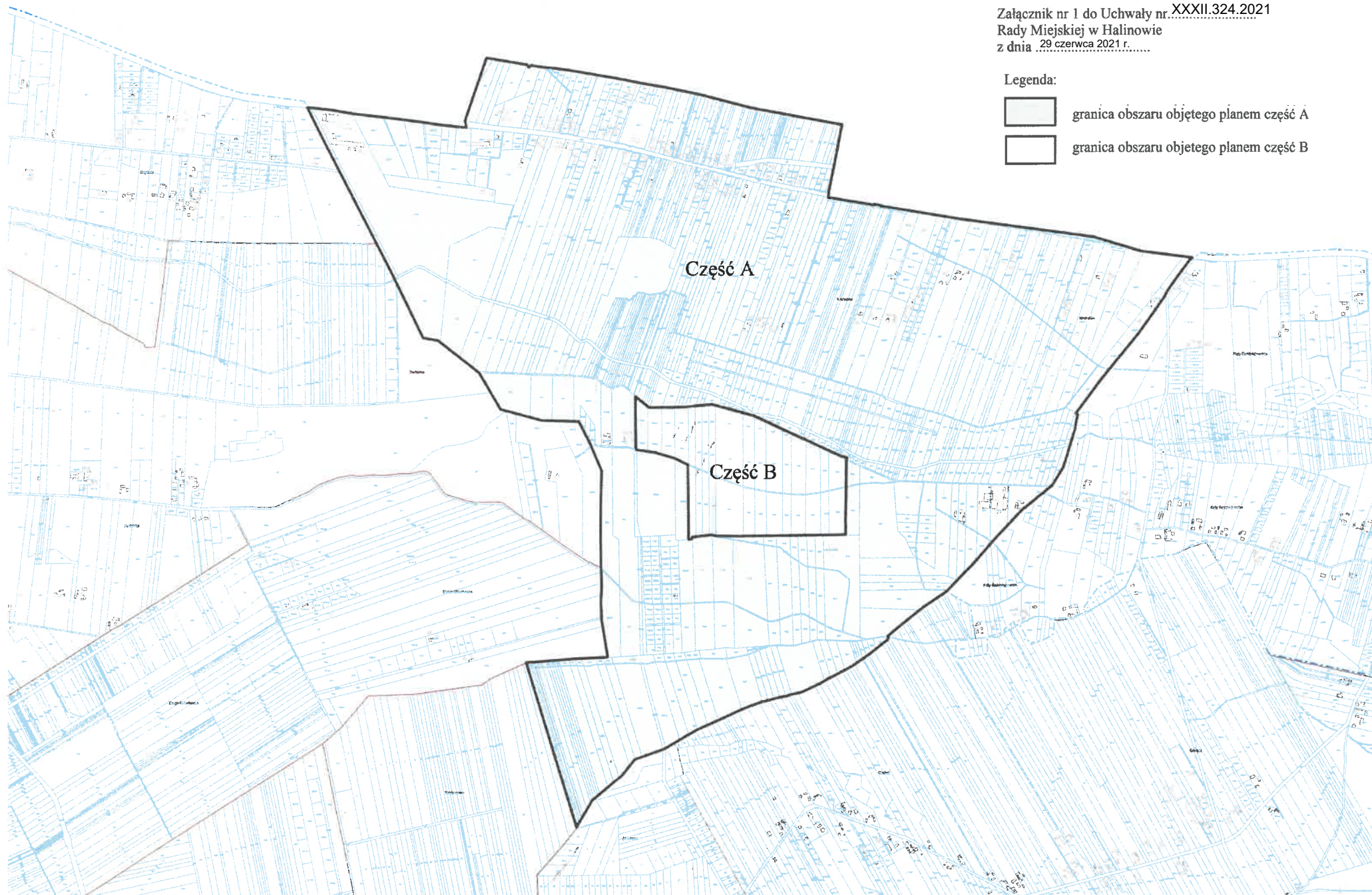
Przewodniczący Rady
Miejskiej w Halinowie

Marcin Pietrusiński

Załącznik nr 1 do Uchwały nr XXXII.324.2021
Rady Miejskiej w Halinowie
z dnia 29 czerwca 2021 r.....

Legenda:

-  granica obszaru objętego planem część A
-  granica obszaru objętego planem część B



Uzasadnienie

Uchwałą nr XXXI.311.2021 z dnia 27 maja 2021 r. przystąpiono do sporządzenia miejscowego planu zagospodarowania przestrzennego dla miejscowości Michałów, gmina Halinów. Przystąpienie dotyczyło całej miejscowości w jej granicach administracyjnych.

Niniejsza uchwała dzieli obszar sporządzenia miejscowego planu na część A i część B.

Część B odpowiada obszarowi ze zmiany nr 4 Studium, którego granice przedstawione są na załączniku nr 5 do uchwały nr XXXI.313.2021 z dnia 27 maja 2021 r.

Z uwagi na objęcie fragmentu miejscowego planu zmianą Studium, zasadne jest podzielenie obszaru sporządzenia planu miejscowego na dwie części.

Opracowanie planu oddzielnie dla każdej z części umożliwi sprawne przeprowadzenie procedury planistycznej dotyczącej planu miejscowego.